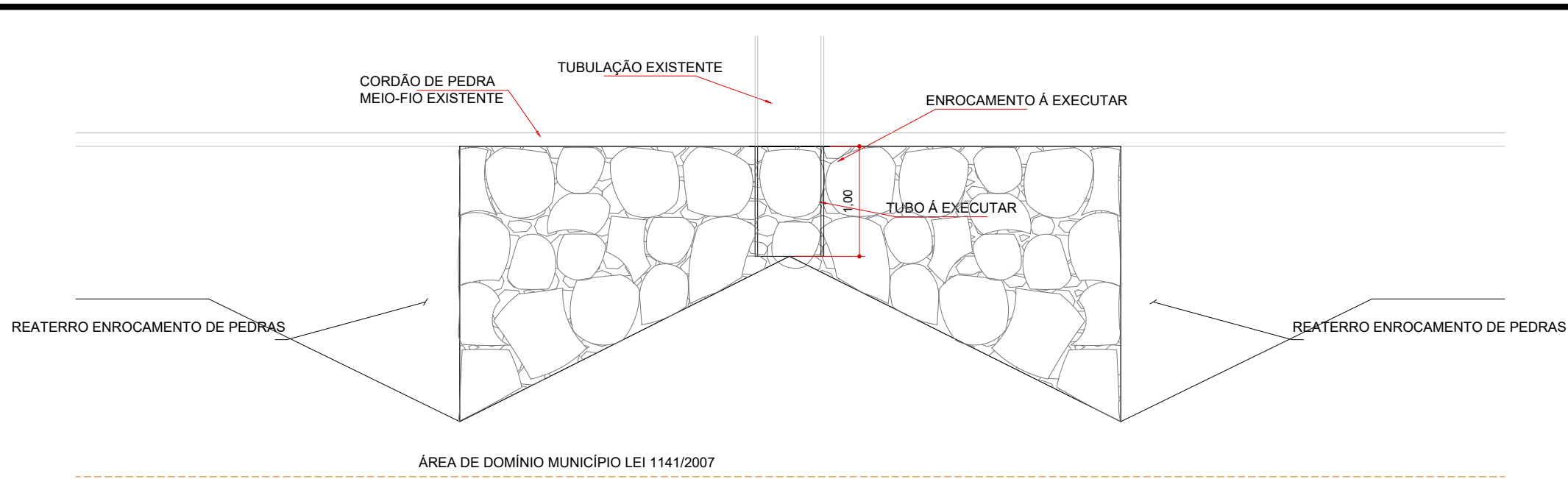
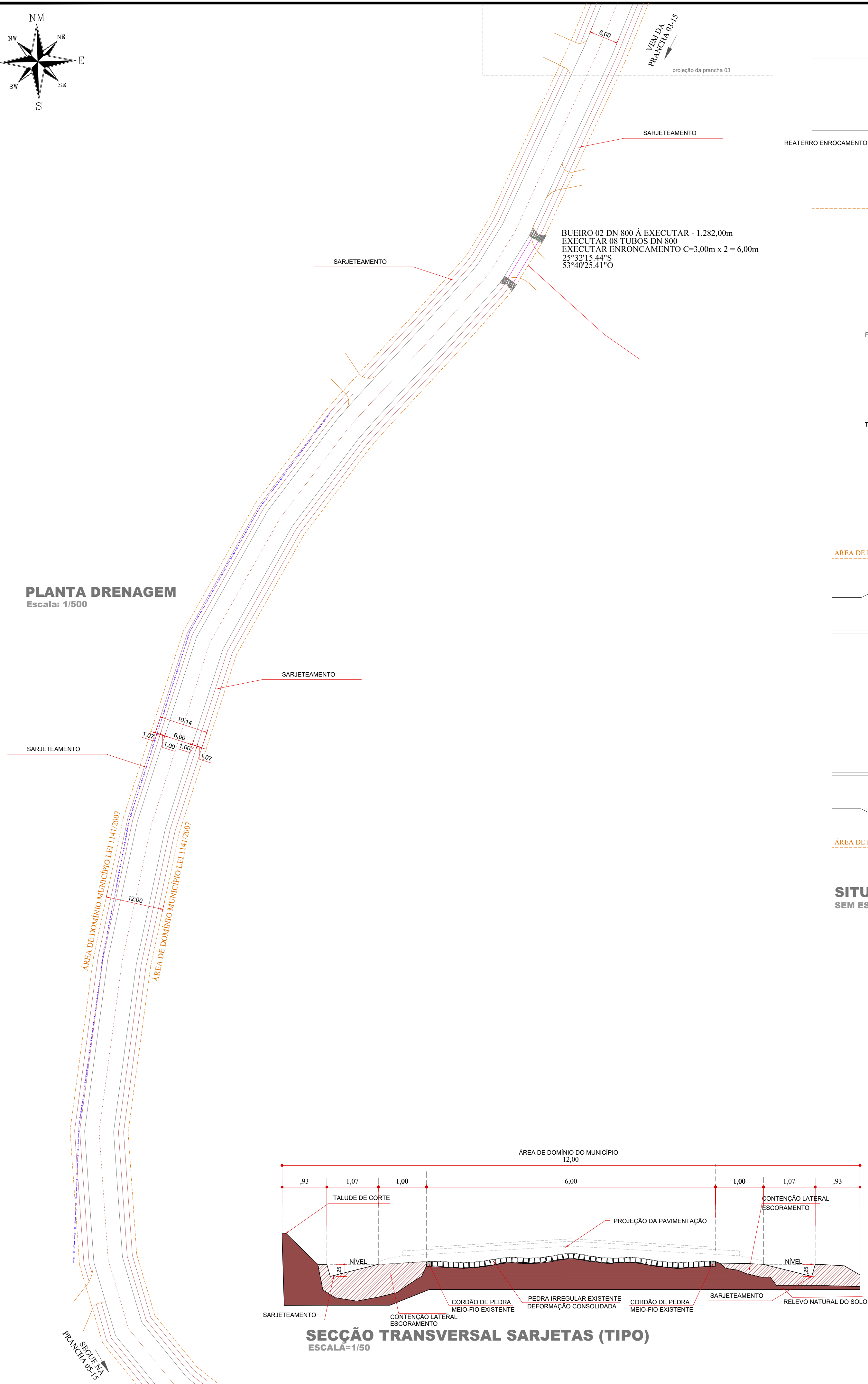


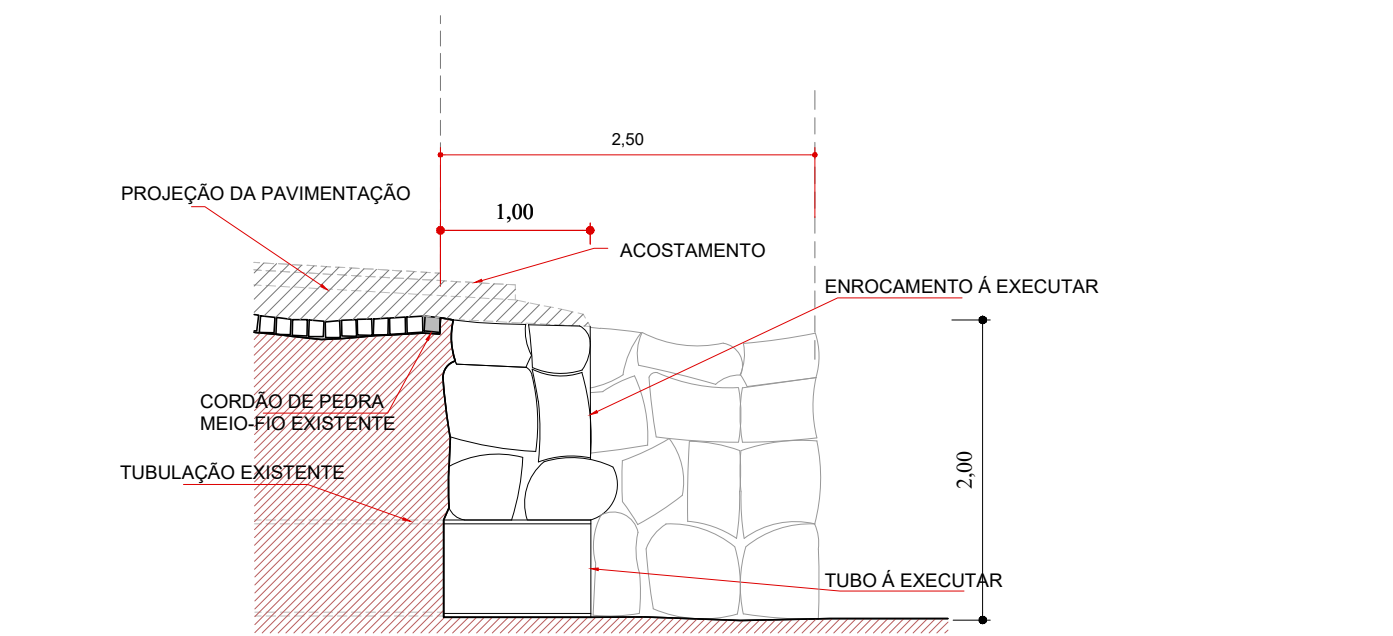
### PLANTA DRENAGEM

Escala: 1/500

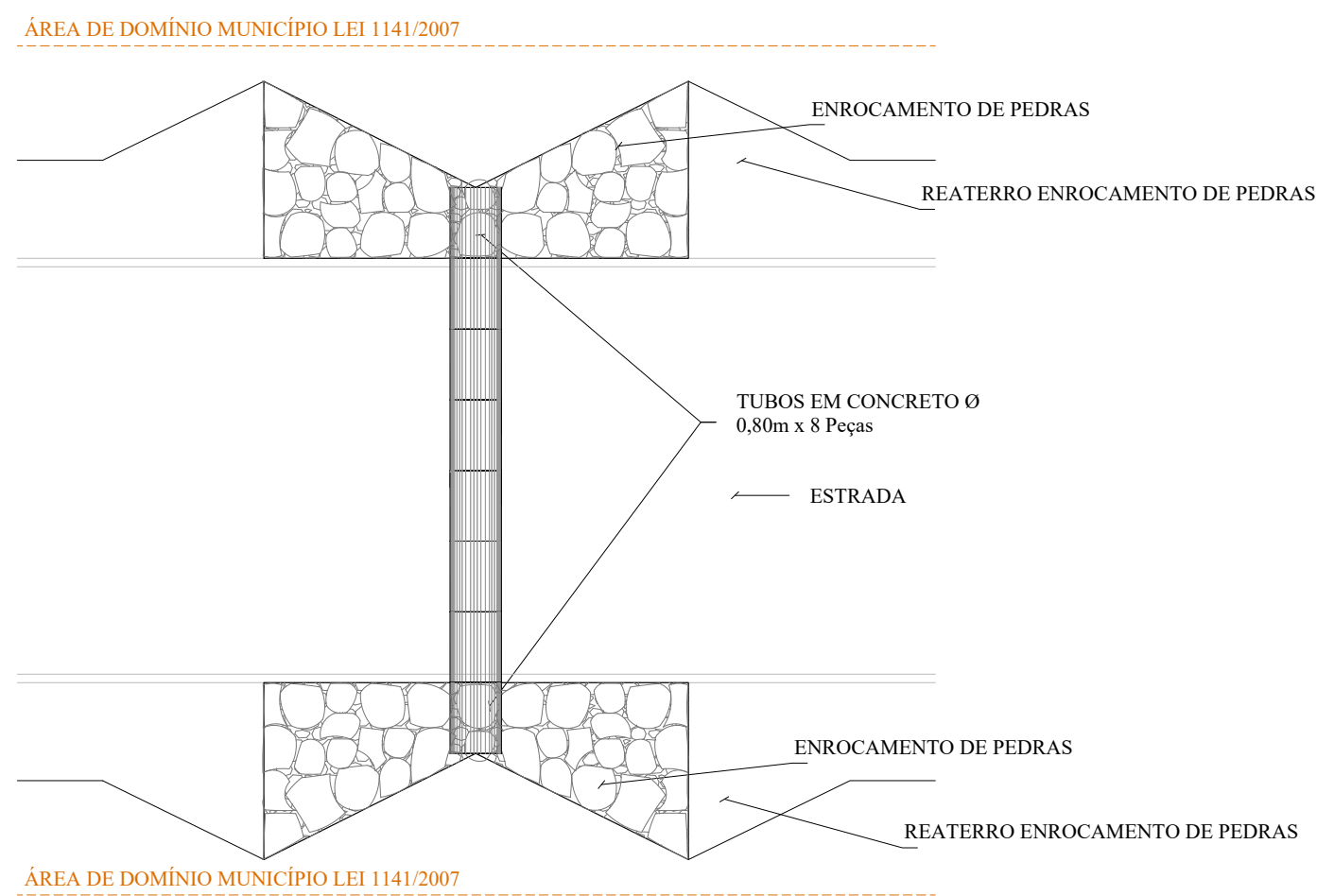


### PLANTA DO ENROCAMENTO BOEIRO

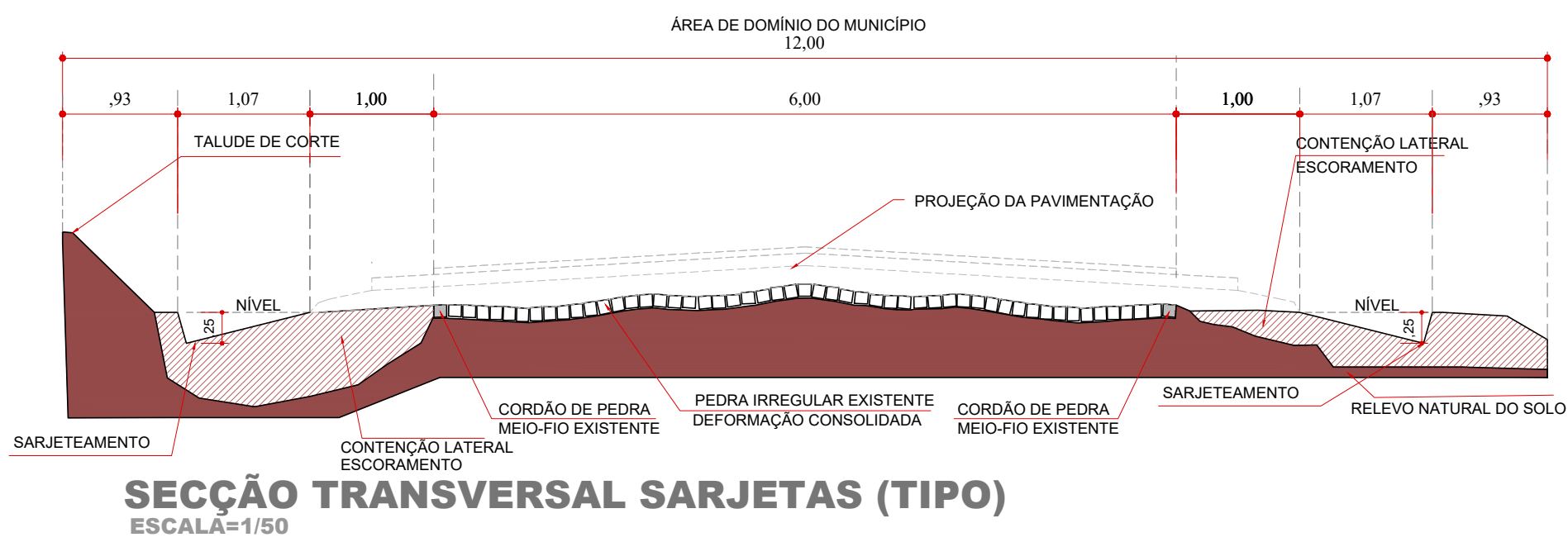
ESCALA=1/50



### DETALHE DO ENROCAMENTO BOEIRO



### SITUAÇÃO EM RELAÇÃO A ESCONSIDADE SEM ESCALA

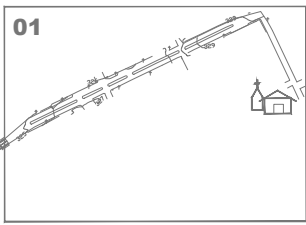


### SECÇÃO TRANSVERSAL SARJETAS (TIPO)

ESCALA=1/50

### LOCALIZAÇÃO DO TRECHO

Sem Escala



### LEGENDA:

- Acessos e Acessos à Propriedades
- Bueiros
- Cercas

### BUEIROS/ALAS

TIPO	DN Ø	Metros a Executar	TIPO	Unidades a Executar	Coordenadas
BUEIRO 02	800	8,00m	ENROCAMENTO	2	1282,00m - 25°32'15.44"S 53°40'25.41"O

APPROVAÇÃO DO MUNICÍPIO		APPROVAÇÃO DA SAÚDE PÚBLICA	
PROJETO DE DRENAGEM E OBRAS DE ARTE CORRENTE			
Município de Capanema - Paraná			
RECAPEAMENTO ASFÁLTICO EM CBUQ			
Estrada Rural - Trecho entre Comunidade de Marechal Lott à Comunidade de Duas Barras - Capanema Pr			
CONTEÚDO		LOGRADOURO	
Planta Drenagem, Localização do Trecho, Obra de Arte Corrente, Seção Transversal, Detalhes e Legenda		Estrada Rural - Comunidade de Marechal Lott à Comunidade de Duas Barras	
RESPONSÁVEL TÉCNICO		Nº CHACOTE	
AMANDA P. DE ANDRADE		Nº OBRAS/ALAS	
CREA - 04/2004		SETOR	
ENGENHEIRO CIVIL MUNICIPAL DE CAPANEMA - PR		BARRIOLOCALIDADE	
Município de Capanema - Paraná		Estrada Rural - Comunidade de Marechal Lott à Comunidade de Duas Barras	
DATA		FRAÇÃO	
Julho de 2025		04-15	